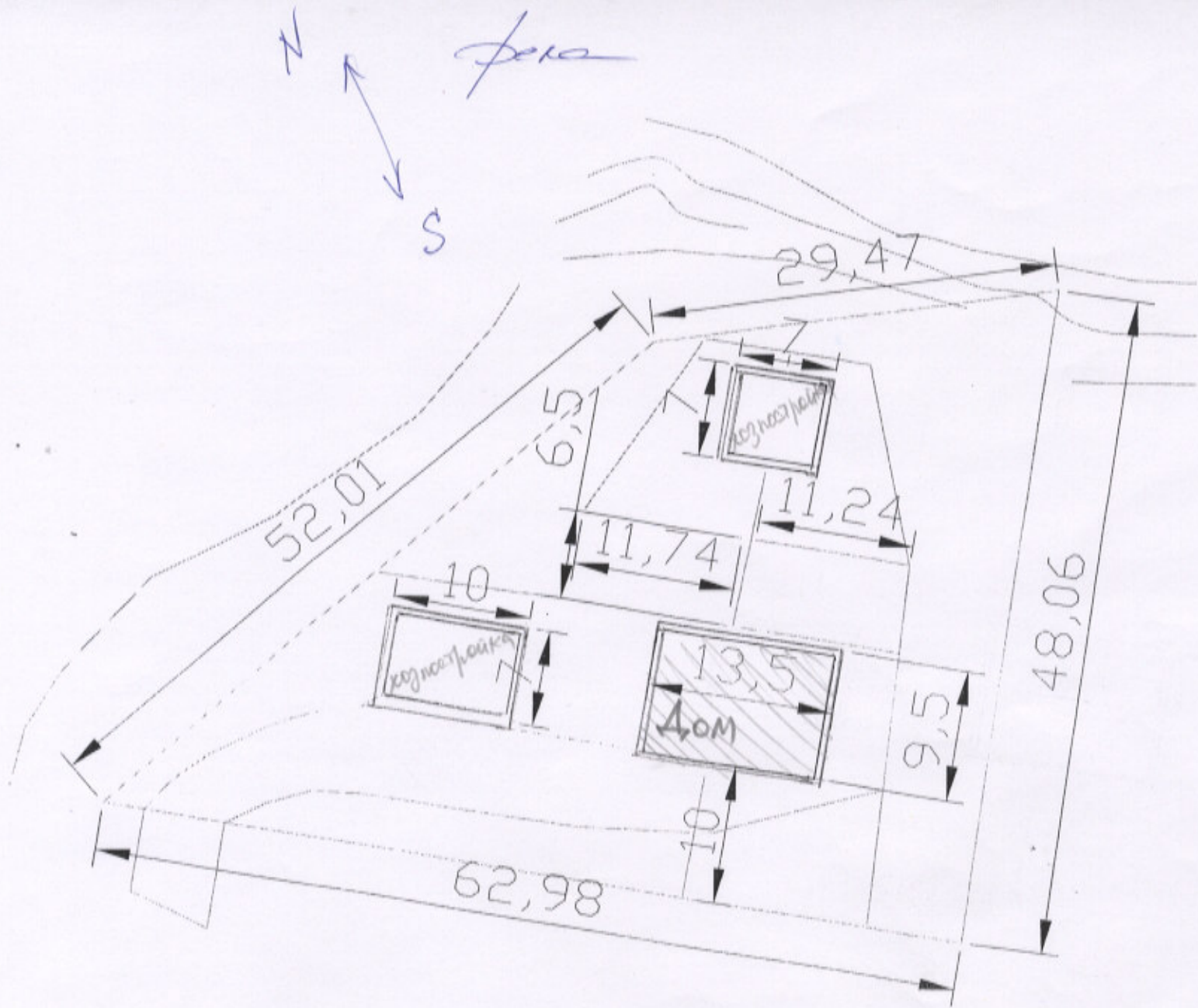


Трансферочная схема земельного участка




Выписка из Единого государственного реестра недвижимости об основных характеристиках и зарегистрированных правах на объект недвижимости

Сведения об основных характеристиках объекта недвижимости

В Единый государственный реестр недвижимости внесены следующие сведения:

Раздел 1 Лист 1

Земельный участок вид объекта недвижимости			
Лист №1	Раздел 1	Всего листов раздела 1: 1	Всего разделов: 3
Всего листов выписки: 3			
29 ноября 2019г.			
Кадастровый номер:	29:22:073304:747		
Номер кадастрового квартала:	29:22:073304		
Дата присвоения кадастрового номера:	18.07.2013		
Ранее присвоенный государственный учетный номер:	данные отсутствуют		
Адрес (местоположение):	Архангельская обл., г. Архангельск, территориальный округ Варавино-Фактория, КИЗ «Силикат» 1-я линия		
Площадь, м2:	1932 +/- 15		
Кадастровая стоимость, руб:	177782.64		
Кадастровые номера расположенных в пределах земельного участка объектов недвижимости:	данные отсутствуют		
Категория земель:	Земли населенных пунктов		
Виды разрешенного использования:	Для дачного строительства		
Статус записи об объекте недвижимости:	Сведения об объекте недвижимости имеют статус "актуальные"		
Особые отметки:	данные отсутствуют		
Получатель выписки:	Балахтар Елена Захаровна		


Ведущий специалист-эксперт		А.А. Оррик
полное наименование должности		подпись

Раздел 2 Лист 2

Выписка из Единого государственного реестра недвижимости об основных характеристиках и зарегистрированных правах на объект недвижимости

Сведения о зарегистрированных правах

Земельный участок вид объекта недвижимости			
Лист №1	Раздел 2	Всего листов раздела 2: 1	Всего разделов: 3
Всего листов выписки: 3			
29 ноября 2019г.			
Кадастровый номер:	29:22:073304:747		
1	Правообладатель (правообладатели):	1.1	Балахтар Елена Захаровна, 24.06.1977,
2	Вид, номер и дата государственной регистрации права:	2.1	Собственность 29:22:073304:747-29/188/2019-15 29.11.2019 10:30:22
3	Документы-основания	3.1	Договор купли-продажи, Выдан 24.10.2019
4	Ограничение прав и обременение объекта недвижимости:	не зарегистрировано	
5	Сведения о наличии решения об изъятии объекта недвижимости для государственных и муниципальных нужд:	данные отсутствуют	
6	Сведения об осуществлении государственной регистрации сделки, права, ограничения права без необходимого в силу закона согласия третьего лица, органа:	данные отсутствуют	

Ведущий специалист-эксперт		А.А. Оррик
полное наименование должности		подпись

Выписка из Единого государственного реестра недвижимости об основных характеристиках и зарегистрированных правах на объект недвижимости

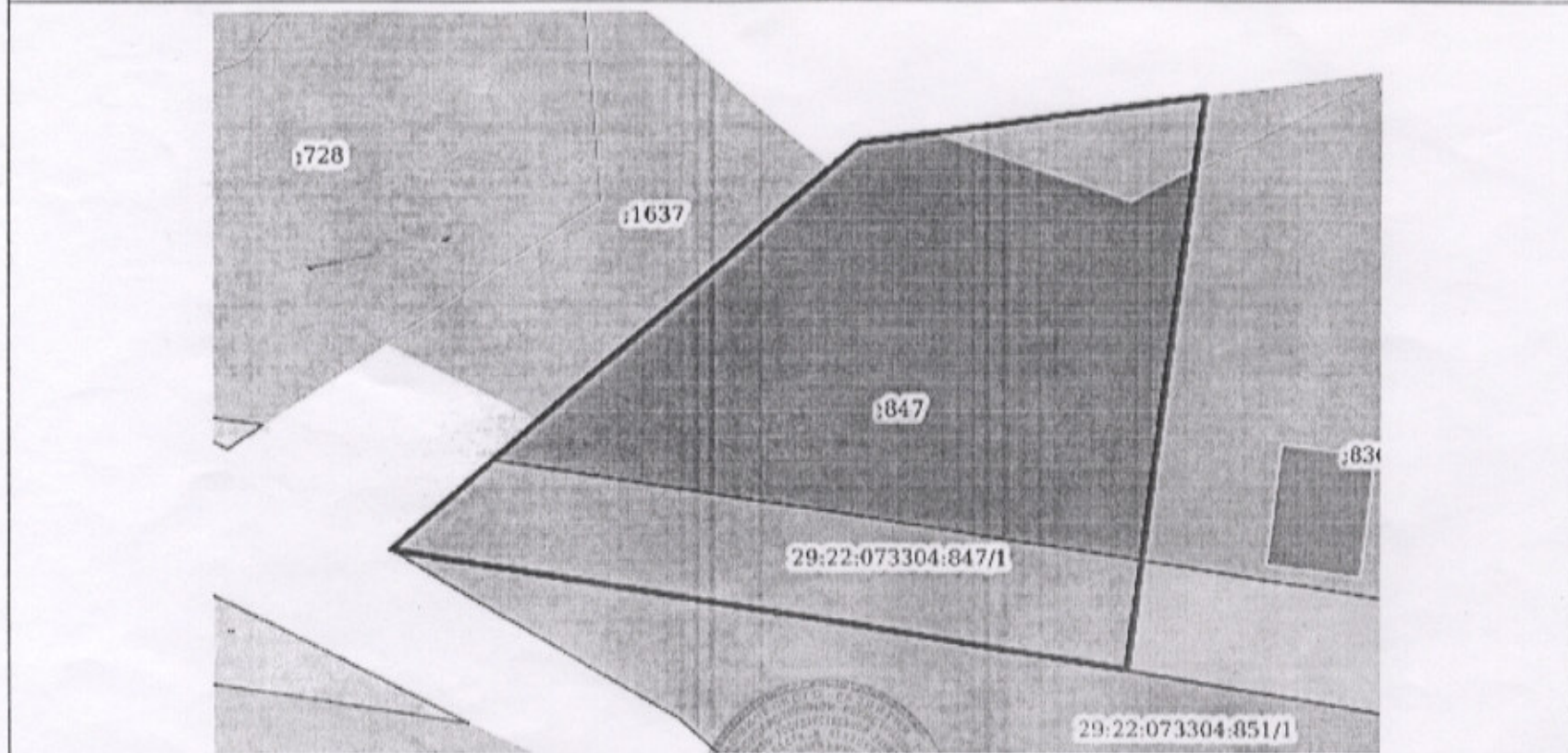
Описание местоположения земельного участка

Земельный участок			
вид объекта недвижимости			


Лист №1 Раздел 3	Всего листов раздела 3: 1	Всего разделов: 3	Всего листов выписки: 3
------------------	---------------------------	-------------------	-------------------------

29 ноября 2019г.	
Кадастровый номер:	29:22:073304:747

План (чертеж, схема) земельного участка



Масштаб 1:500	Условные обозначения:
---------------	-----------------------

Ведущий специалист-эксперт	 подпись	А.А. Оррик
полное наименование должности		инициалы, фамилия

